PERFIL LONGITUDINAL

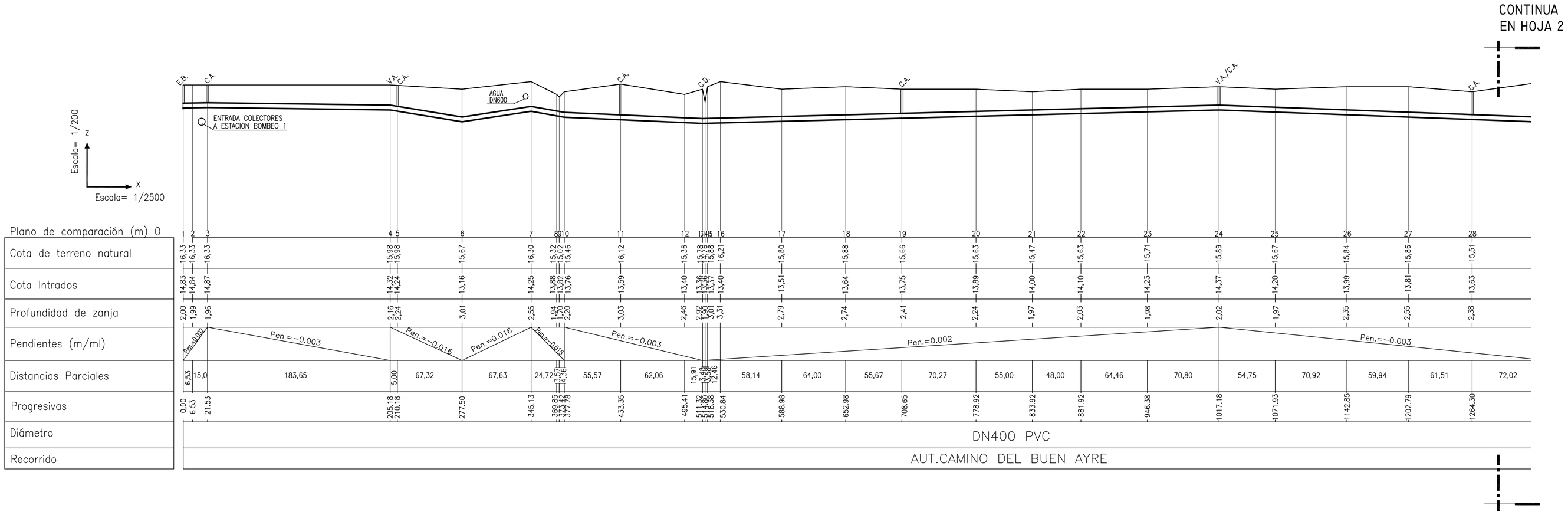

PLANO UBICACION GENERAL

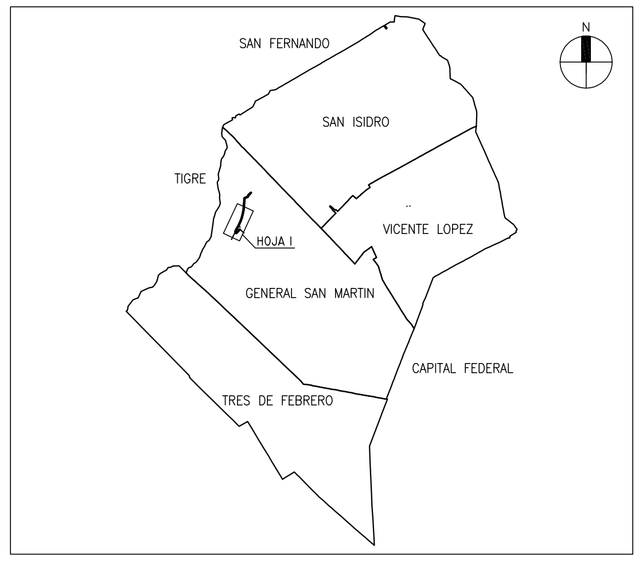

PLANIMETRIA

ESCALA 1:2500

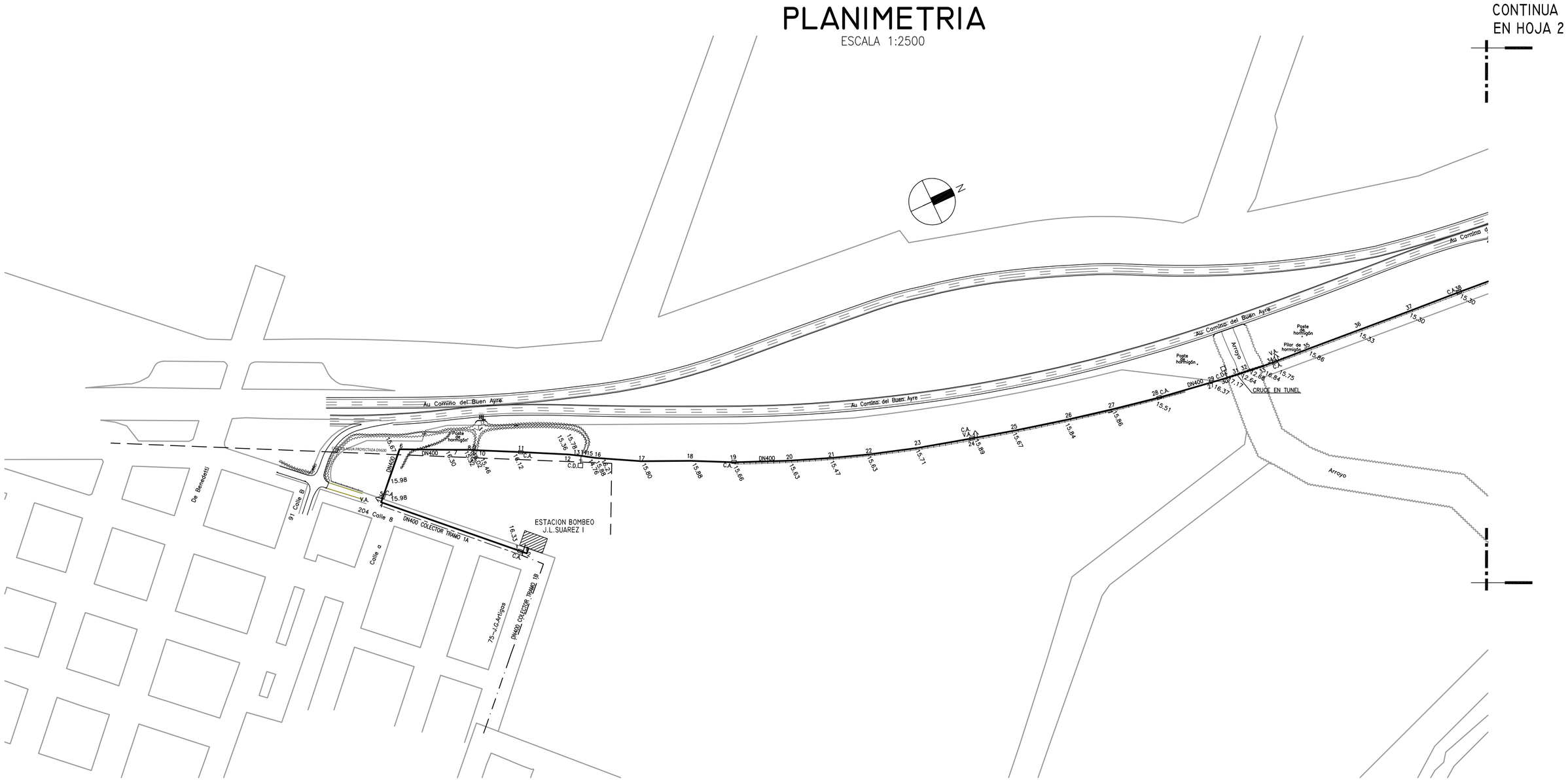

REFERENCIAS:

- CAÑERIA A EJECUTAR
- CAÑERIA COLECTOR TRAMO 1A
- CAÑERIA COLECTOR TRAMO 1B
- CAÑERIA DE AGUA PROYECTADA
- BOCA DE REGISTRO
- BOCA DE DESCARGA
- VALVULA DE AIRE
- CAMARA DE DESAGÜE
- CAMARA DE INSPECCION
- V.A. VALVULA DE AIRE
- C.D. CAMARA DE DESAGÜE
- C.A. CAMARA DE ACCESO
- B.D. BOCA DE DESCARGA
- B.R. BOCA DE REGISTRO
- 21.99 COTAS DE TERRENO

NOTAS:

1– LAS COTAS DE TERRENO ESTAN REFERIDAS AL CERO DE OSN.

2– LAS COTAS INDICADAS EN LA CAÑERIA ESTAN REFERIDAS AL INTRADOS DE LA MISMA

3– LAS COTAS DE INTRADOS SE CALCULAN SUMANDO A LA COTA DE INVERTIDO EL DIAMETRO INTERNO DE LA CAÑERIA.

4– LAS BOCAS DE REGISTRO SE CONSTRUIRAN DE ACUERDO A LOS PLANOS DEL PROYECTO.

5– EL RELEVAMIENTO TOPOGRAFICO Y LA INFRAESTRUCTURA EXISTENTE ESTA INDICADA A TITULO ILUSTRATIVO. EL CONTRATISTA DEBERA DETERMINAR LA EXACTA UBICACION Y DIMENSIONES DE LA INFRAESTRUCTURA EXISTENTE (INDICADAS O NO EN ESTE PLANO), CONSULTANDO A LAS COMPAÑIAS PRESTADORAS DE SERVICIO Y/O CATEOS DE INVESTIGACION Y ESTARA A SU CARGO LA PROTECCION Y/O REUBICACION DE LAS QUE INTERFIEREN CON LOS TRABAJOS.

6– SE DEBERAN REALIZAR TODAS LAS PREVISIONES Y PRECAUCIONES POSIBLES PARA EVITAR DAÑOS EN LAS INSTALACIONES EXISTENTES Y HACER MINIMA LAS EXCAVACIONES Y ROTURAS DE CALZADA Y VEREDAS.

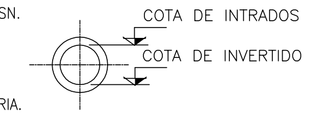

NOTA: PROYECTO EJECUTADO POR PROFESIONALES DE AYSA.

Agua y Saneamientos Argentinos S.A.
Dirección de Ingeniería y Proyecto
aysa

RED PRIMARIA CLOACAL J.L.SUAREZ ESTE
IMPULSION ESTACION DE BOMBEO SUAREZ 1
PERFIL LONGITUDINAL Y PLANIMETRIA
SAN MARTIN
REGION NORTE

Gerente: L.V.	Proyectista: D.N.	Verifico: JV	Código Archivo: R–C–SM–0041	Cód. Proy: NC70032
R.de Proyecto: L.V.	Revisó: CC/JG Dibujó: J.R.	Fecha: 26/08/2016	Plano N° 46648	Revisión 0 / Hoja: 1 de 2
0 1 2cm EL ESTE SEGMENTO NO MIDE 2 cm EL PLANO NO ESTA EN ESCALA		Escala: VER PLANO		

FORMATO A1 : 594 x 841 mm

A1